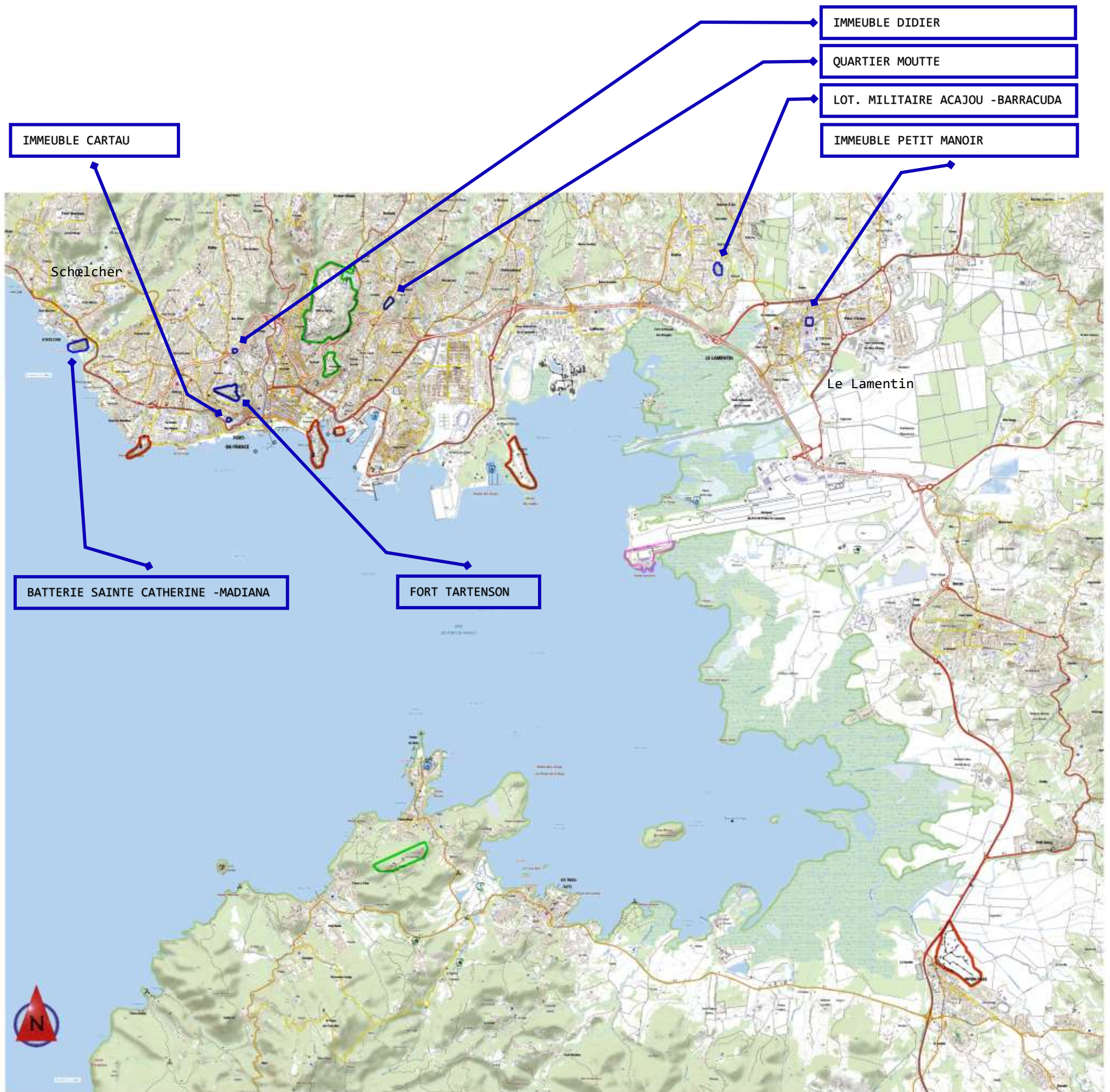


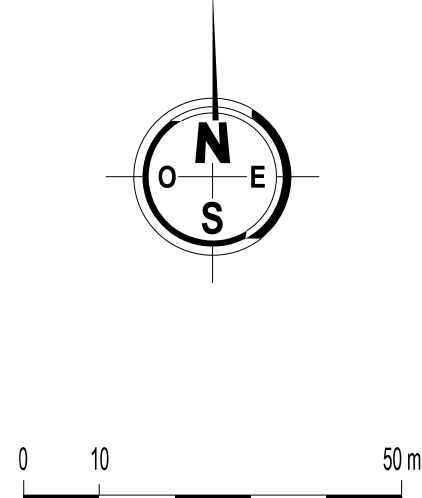
MARTINIQUE 972

FORT-DE-FRANCE et CENTRE

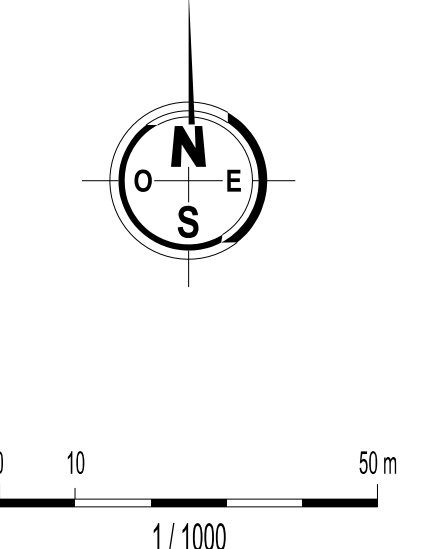
DPMA - LOGEMENTS DOMANIAUX




FORT ET MORNE DESAIX
9722092520 - 160203



FORT ET MORNE DESAIX
9722092520 - 160203





COMSUF FAA

Direction d'infrastructure
de la Défense
de Fort-de-France

COMMANDEMENT SUPÉRIEUR
DES FORCES ARMÉES
AUX ANTILLES

MARTINIQUE 972
FORT ET MORNE DESAIX
9722092520 - 160203

PLAN DU RÉFÉRENTIEL
PLAN DE MASSE

échelle : 1/1000
dessiné par :
nom de la fiche :
date création :
date indice :

Chorus Imms
19023
CSD / Chorus Compo
0000 / 19023

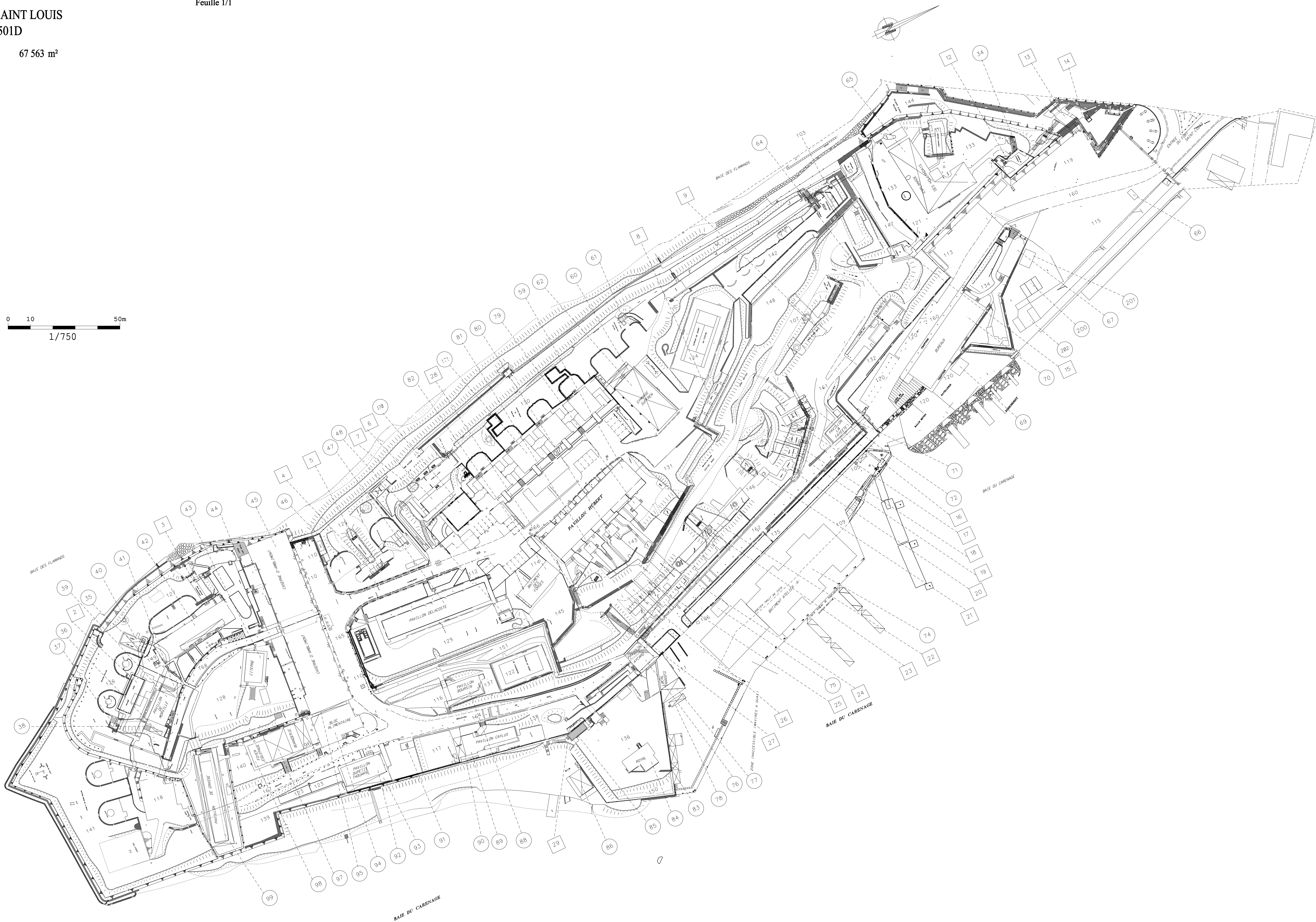
SGA
Système d'Information Géographique
Ministère des Armées

06-2024
feuille
1/1

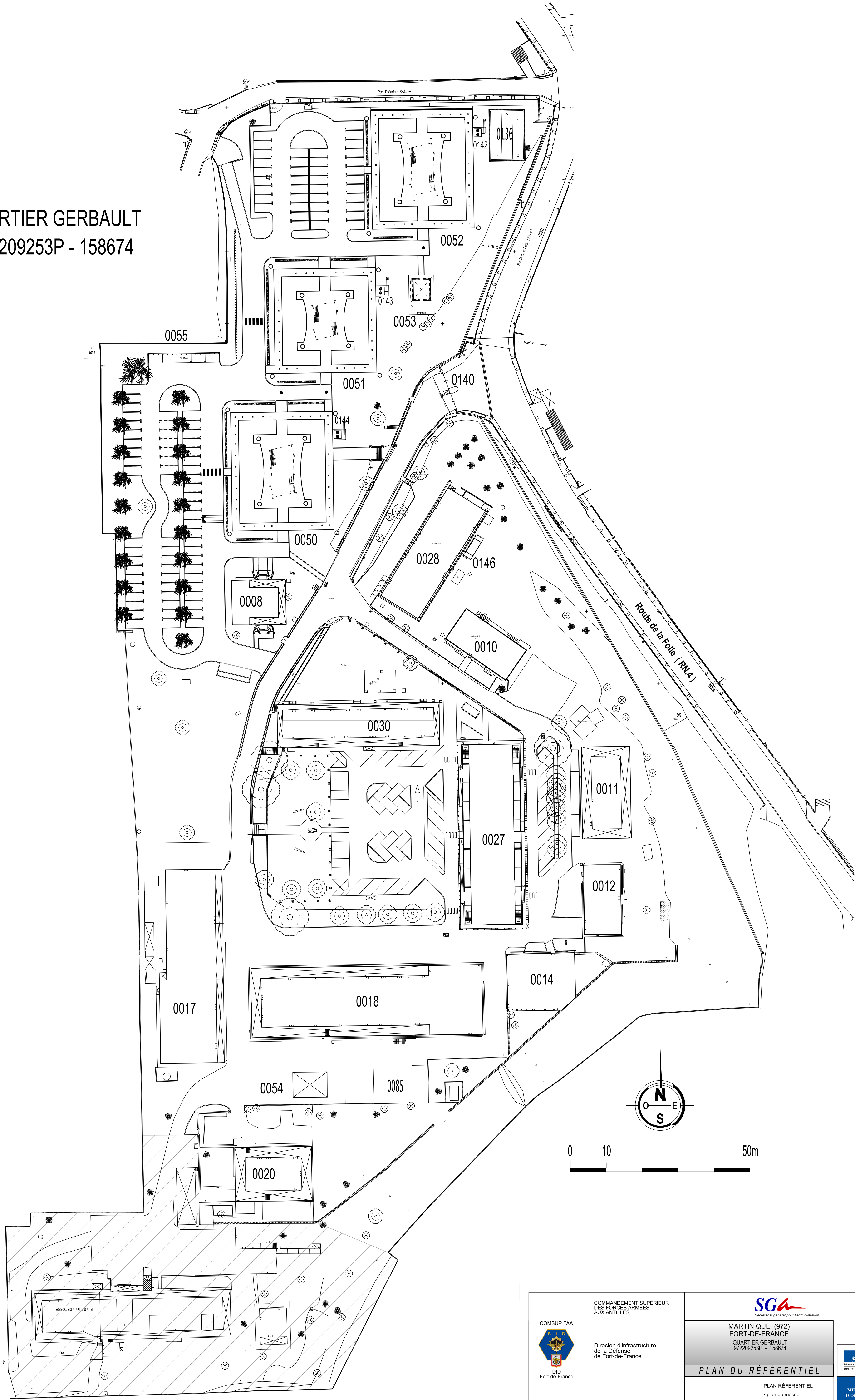


Mise à jour octobre 2008
Echelle : 1 / 750
Feuille 1/1

Emprise : 67 563 m²



QUARTIER GERBAULT
972209253P - 158674



COMSUF FAA

DID
Fort-de-France

COMMANDEMENT SUPÉRIEUR
DES FORCES ARMÉES
AUX ANTILLES

Direction d'Infrastructure
de la Défense
de Fort-de-France

MARTINIQUE (972)
FORT-DE-FRANCE
QUARTIER GERBAULT
972209253P - 158674

PLAN DU RÉFÉRENTIEL

PLAN RÉFÉRENTIEL
• plan de masse

échelle(s) : 1/500
dessiné par
Entrep. TOPO
DID-FDF

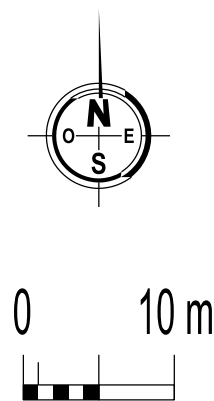
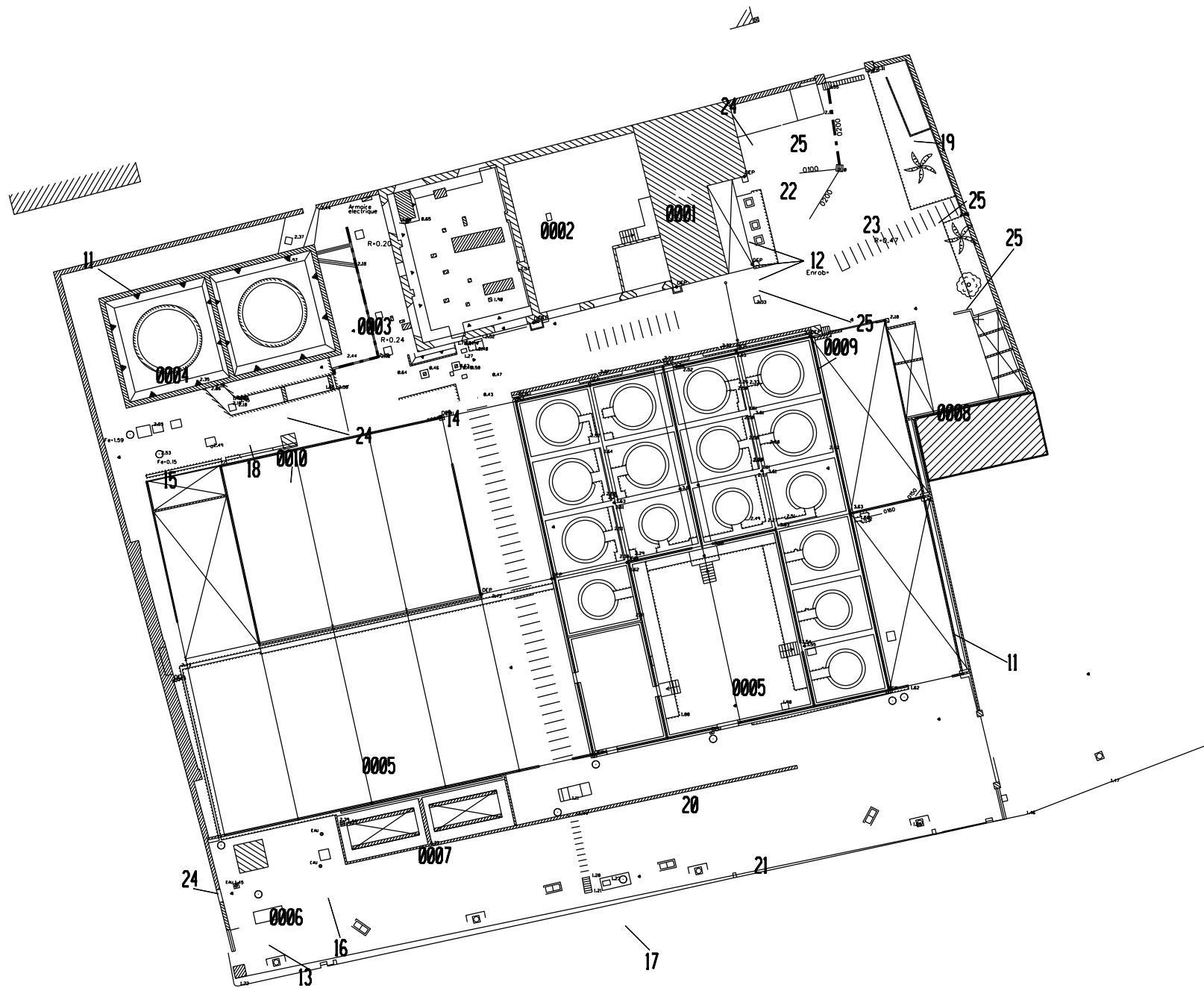
Chorus Imm.
158674
S202 / Chorus Comp.
0000 / 158674

nom de la fiche
972209253P_0000_L_02_REF-MAS.dgn

date création

date indice

indice
1 / 1



COMSUP FAA



DID
Fort-de-France

COMMANDEMENT SUPÉRIEUR
DES FORCES ARMÉES
AUX ANTILLES

Direction d'infrastructure
de la Défense
de Fort-de-France

SGA
Secrétariat général pour l'administration

MARTINIQUE (972)
FORT-DE-FRANCE
QUAI PARC AUX HUILES
972209517T - 158599

PLAN DU RÉFÉRENTIEL

échelle(s) : 1/500
dessiné par

PLAN RÉFÉRENTIEL
• plan de masse

date :

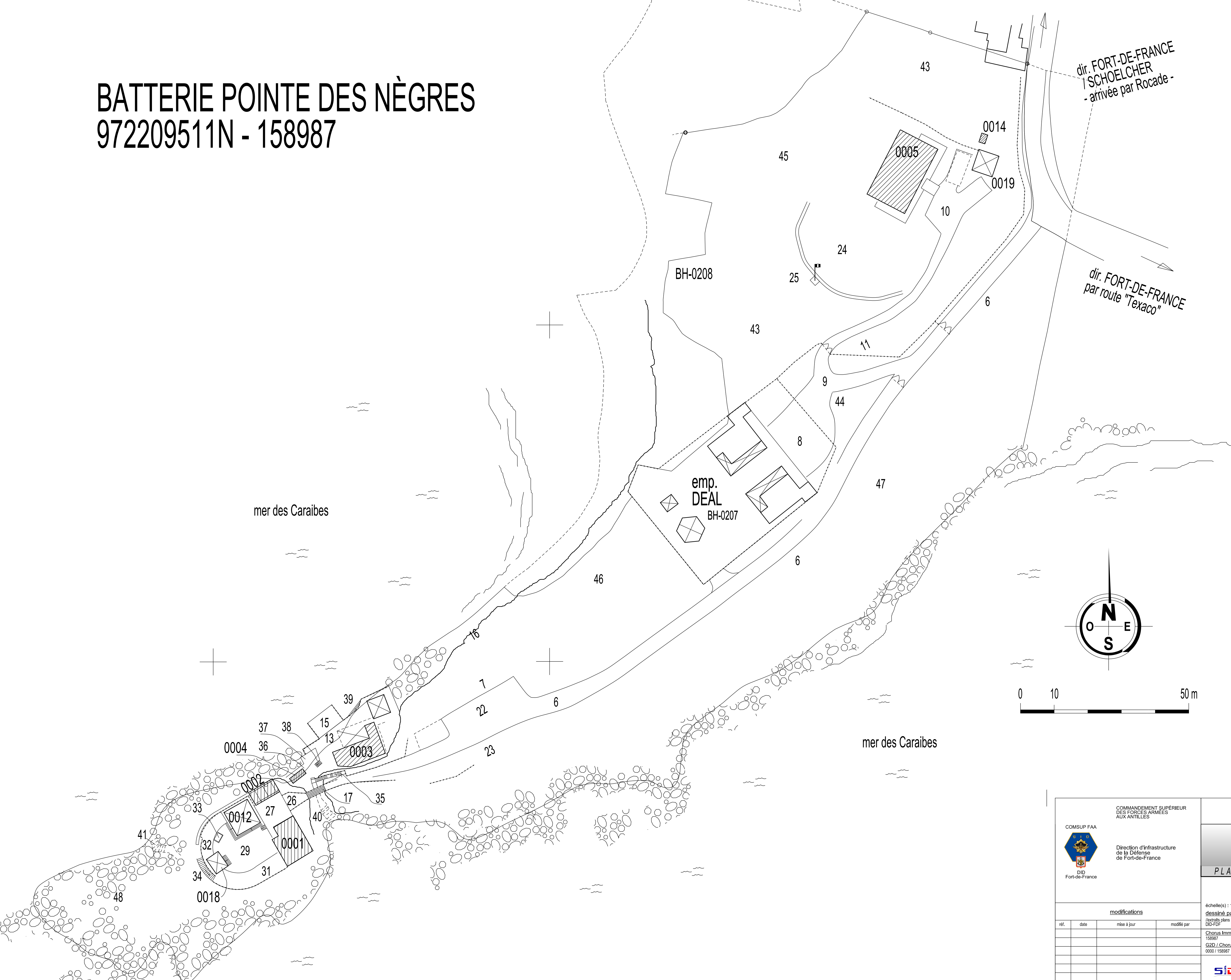
1 / 1



MINISTÈRE
DES ARMÉES

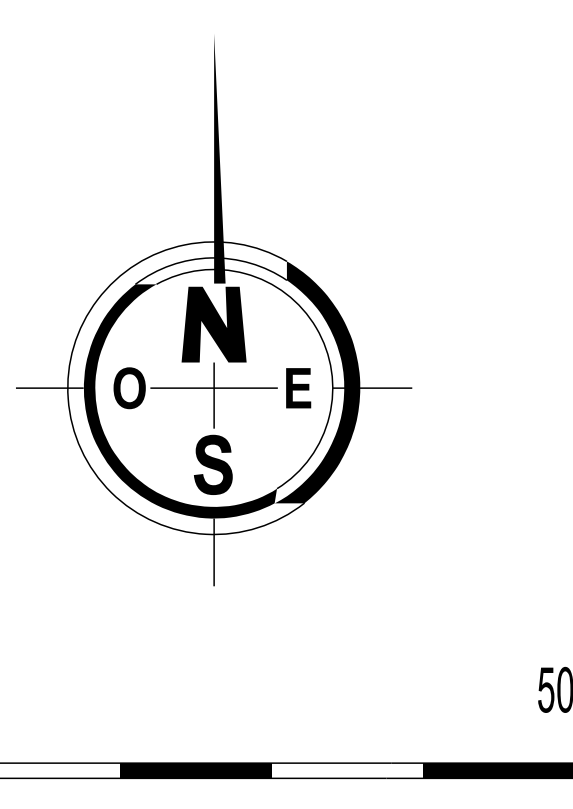
BATTERIE POINTE DES NÈGRES


972209511N - 158987



dir. FORT-DE-FRANCE / SCHOELCHER
- arrivée par Rocade -

dir. FORT-DE-FRANCE
par route "Texaco"





COMSUP FAA

DID Fort-de-France

COMMANDEMENT SUPÉRIEUR
DES FORCES ARMÉES
AUX ANTILLES

Direction d'infrastructure
de la Défense
de Fort-de-France

MARTINIQUE (972)
FORT-DE-FRANCE
BATTERIE POINTE DES NÈGRES
972209511N - 158987

PLAN DU RÉFÉRENTIEL

PLAN RÉFÉRENTIEL
• plan de masse

échelle(s) : 1/500
dessiné par
//extraits plans divers
DID-FDF

Chorus Imm.
158987
G2D / Chorus Comp.
0000 / 158987


nom de la fiche
972209511N_0000_L_02_REF-MAS.dgn

date création

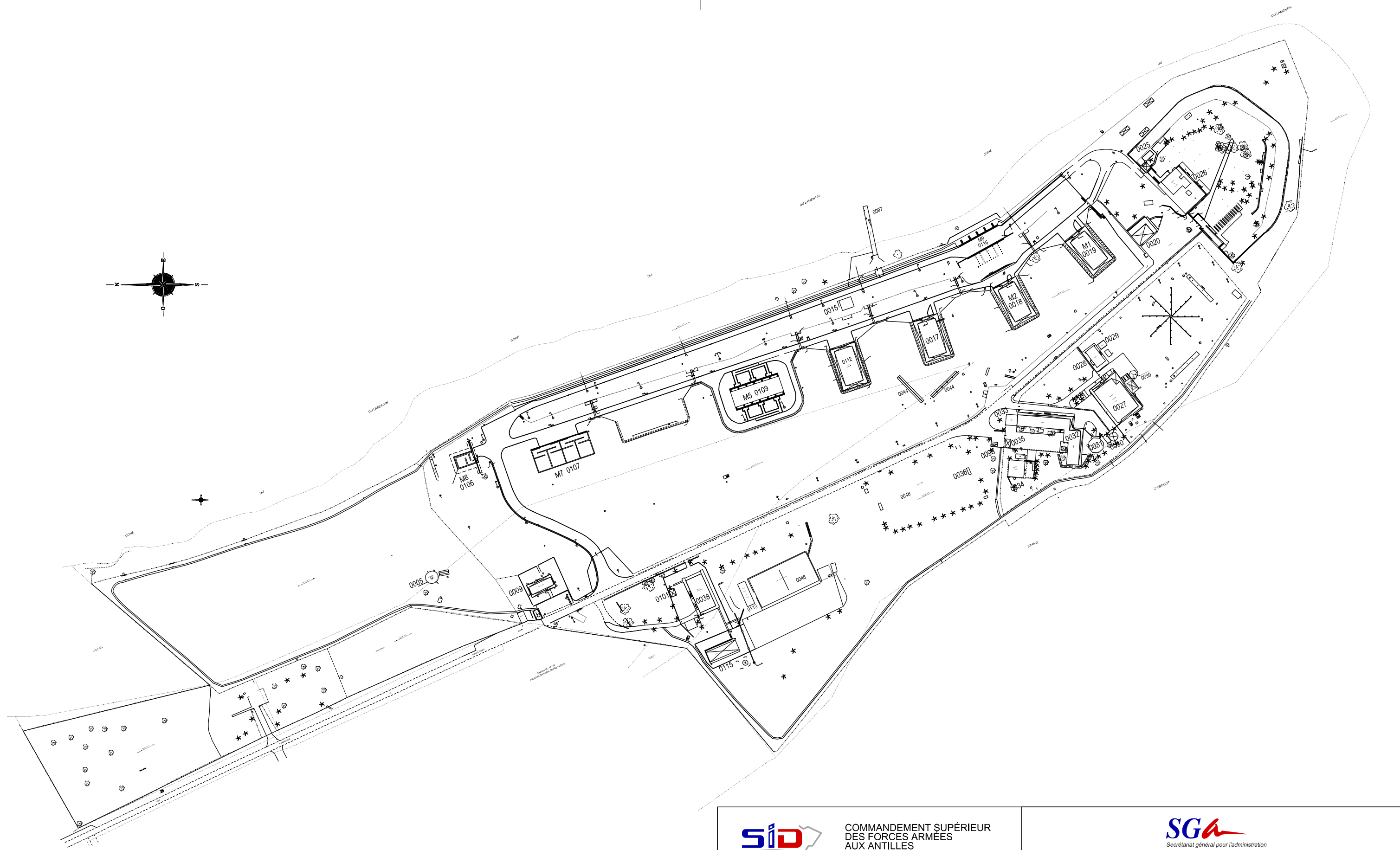
date indice

MINISTÈRE
DES ARMÉES

réf.	date	mise à jour	modifié par



1 / 1



COMMANDEMENT SUPÉRIEUR
DES FORCES ARMÉES
AUX ANTILLES

Direction d'infrastructure
de la Défense
de Fort-de-France



MARTINIQUE (972)
FORT-DE-FRANCE
ÉTABLISSEMENT MARINE - POINTE DES SABLES
972209507J - 158277

PLAN DU RÉFÉRENTIEL

échelle(s) : 1/2000

PLAN RÉFÉRENTIEL

* plan de niveau

date : 2017

1 / 1

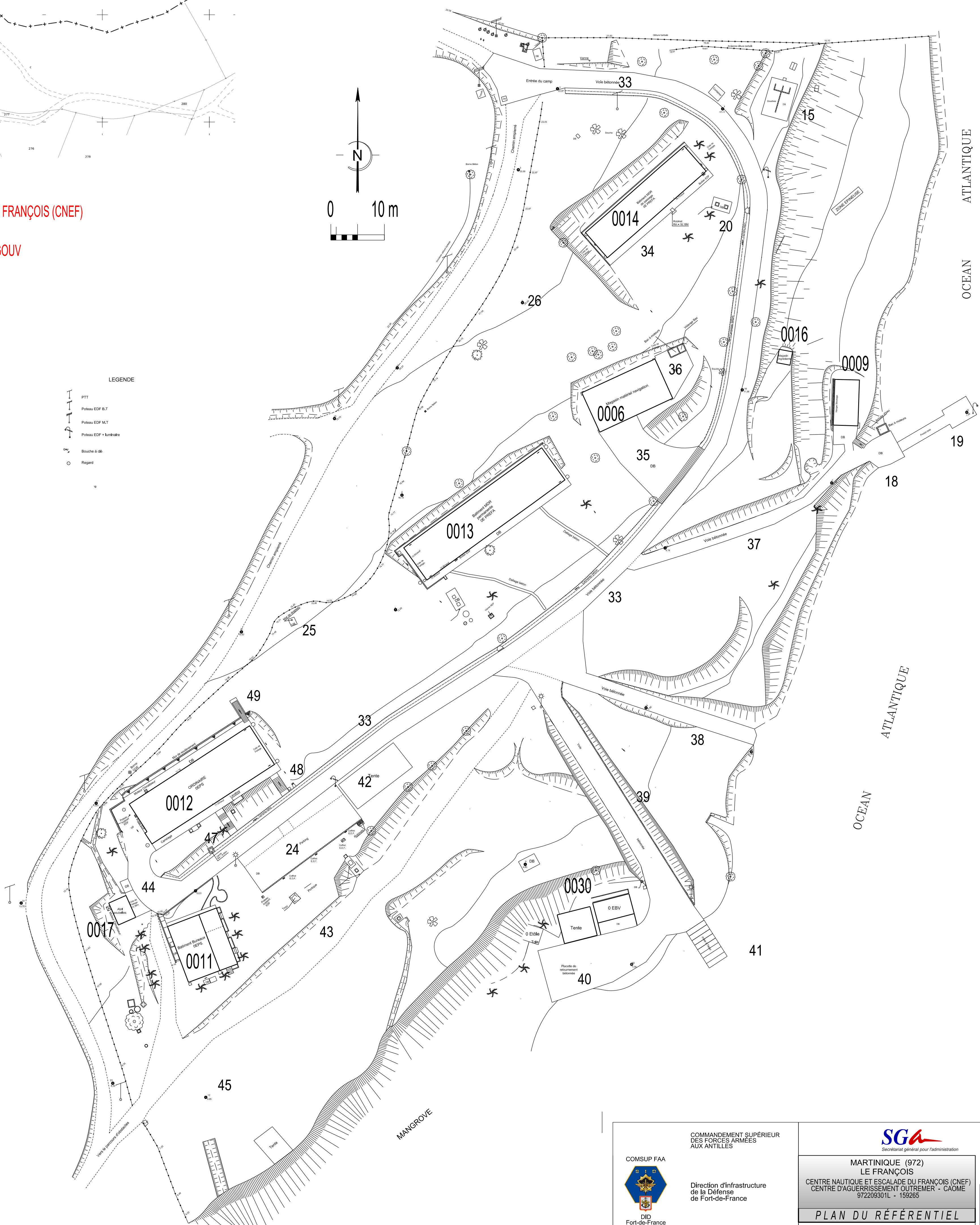


MINISTÈRE
DES ARMÉES



CENTRE NAUTIQUE ET ESCALADE DU FRANÇOIS (CNEF)
CAOME - Le FRANÇOIS
extrait emprise - document CADASTRE.GOUV

CENTRE NAUTIQUE ET ESCALADE DU FRANÇOIS (CNEF)
CENTRE D'AGUERRISSEMENT OUTREMER DU FRANÇOIS - CAOME
972209301L - 159265



- LEGENDE
- PTT
 - Potau EDP BLT
 - Potau EDP MLT
 - Potau EDP - Lurikato
 - Bouche à air
 - Regard

COMSUP FAA

DID Fort-de-France

COMMANDEMENT SUPÉRIEUR
DES FORCES ARMÉES
AUX ANTILLES

Direction d'infrastructure
de la Défense
de Fort-de-France

MARTINIQUE (972)
LE FRANÇOIS

CENTRE NAUTIQUE ET ESCALADE DU FRANÇOIS (CNEF)
CENTRE D'AGUERRISSEMENT OUTREMER - CAOME
972209301L - 159265

PLAN DU RÉFÉRENTIEL

PLAN RÉFÉRENTIEL
• plan de masse

échelle(s) : 1/400

dessiné par
Entrep. TOPO
DID-FDF

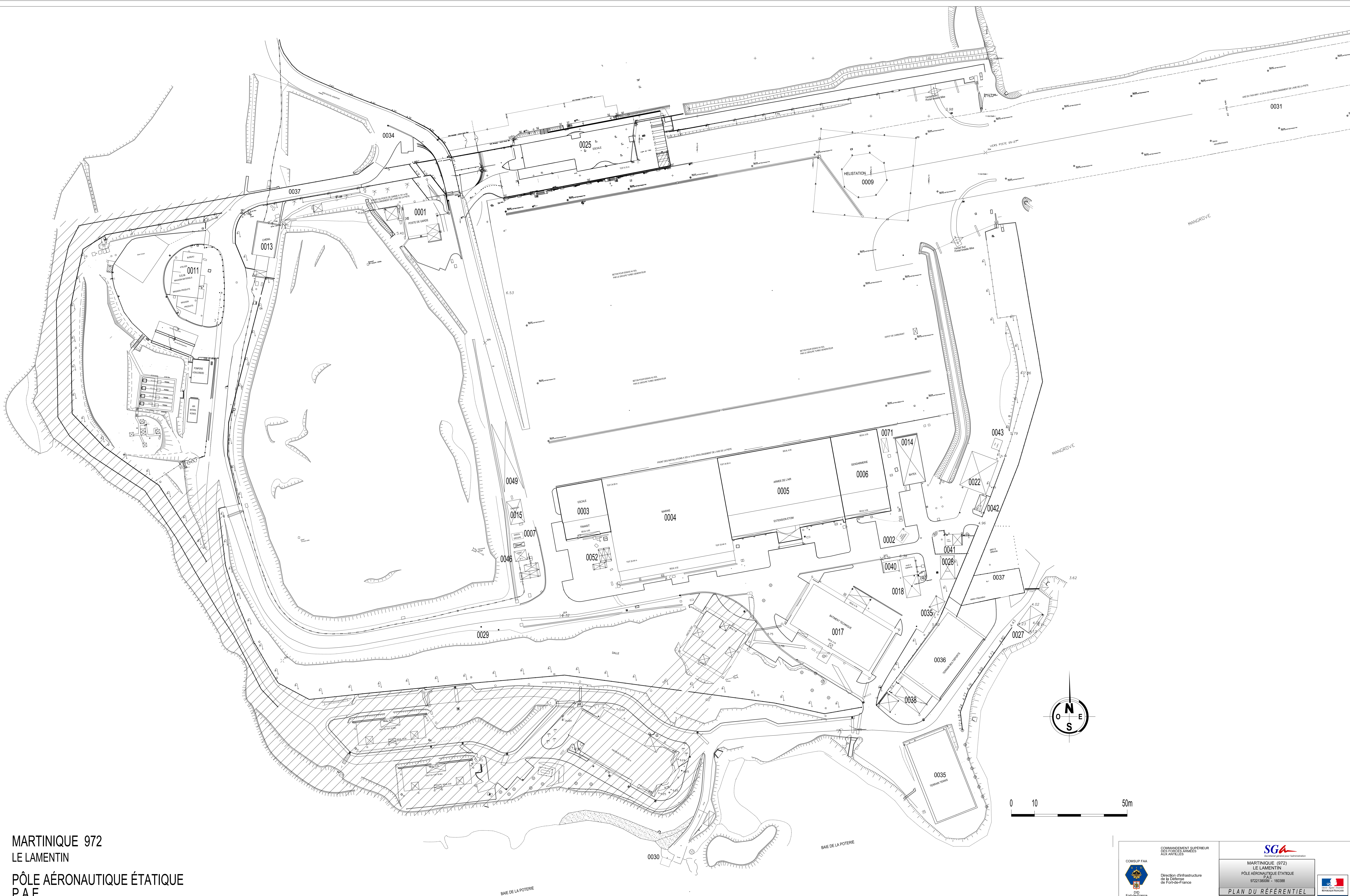
Chorus Imm.
159265
G2D / Chorus Comp.
0000 / 159265

nom de la fiche
972209301L_0000_L_01_REF.dgn


date création

date indice

indice
feuille
1 / 1



MARTINIQUE 972
LE LAMENTIN
PÔLE AÉRONAUTIQUE ÉTATIQUE
P.A.E
972213800M - 160388



COMSUP FAA

COMMANDEMENT SUPÉRIEUR
DES FORCES ARMÉES
AUX ANTILLES

Direction d'infrastructure
de la Défense
de Fort-de-France

MARTINIQUE (972)
LE LAMENTIN
PÔLE AÉRONAUTIQUE ÉTATIQUE
P.A.E
972213800M - 160388

PLAN DU RÉFÉRENTIEL

PLAN RÉFÉRENTIEL
- plan de masse

échelle(s) : 1/500
dessiné par
Chorus Imms
GSD / Chorus Coms
0001 / 160388

nom de la fiche
972213800M_L01_REF_PAE.dgn

date création
date indice

indice
feuille
1/1



COMMANDEMENT SUPÉRIEUR
DES FORCES ARMÉES
AUX ANTILLES

COMSUP FAA



DID
Fort-de-France

Direction d'infrastructure
de la Défense
de Fort-de-France



MARTINIQUE (972)
RIVIÈRE-SALÉE
STATION D'E.I.T DE RIVIÈRE SALÉE
972221501R - 158510

PLAN DU RÉFÉRENTIEL

échelle(s) : 1/2500

PLAN RÉFÉRENTIEL

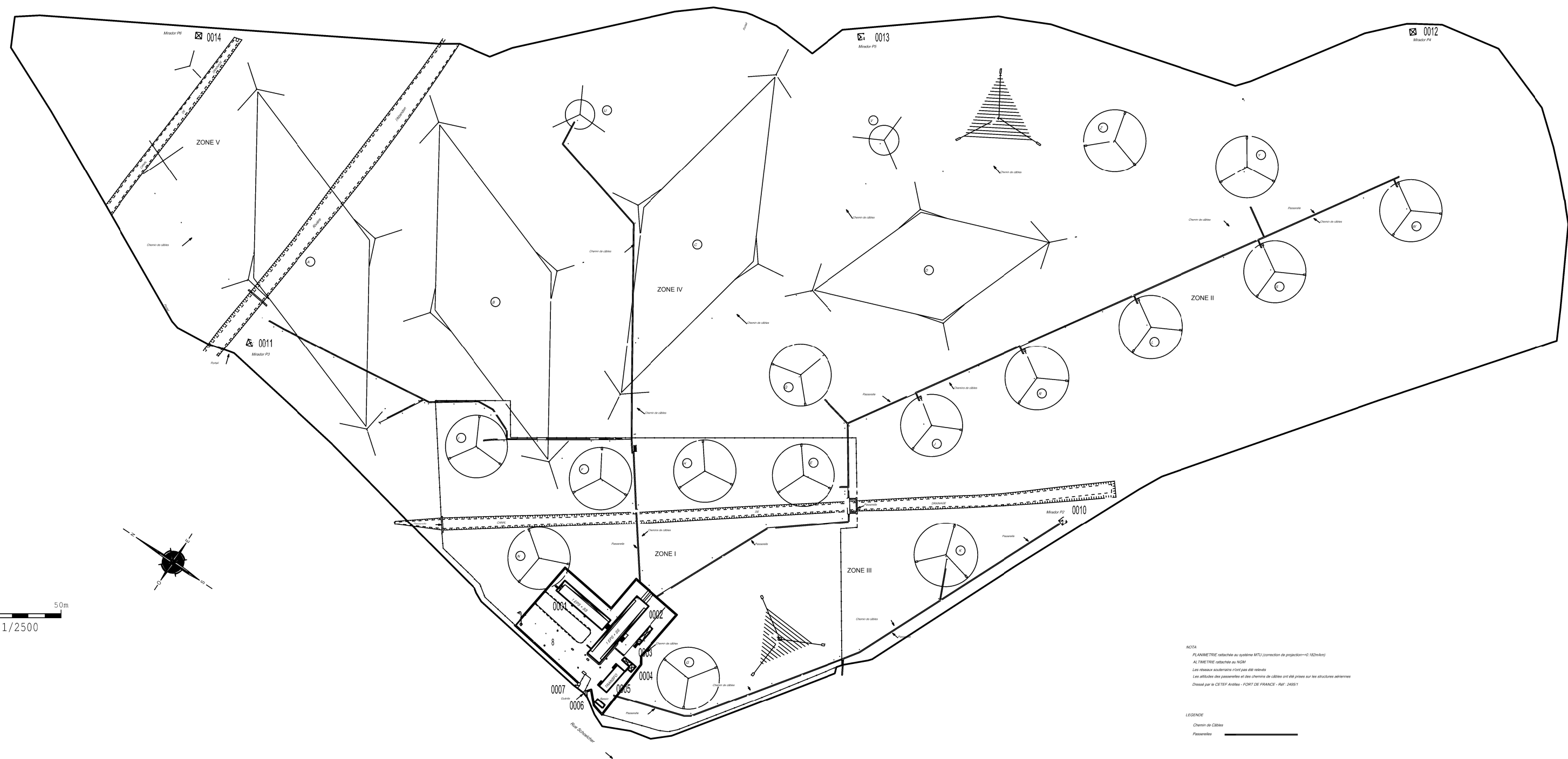
* plan de masse

date :

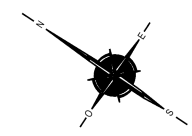
1 / 1



MINISTÈRE
DES ARMÉES



0 10 50m
1/2500

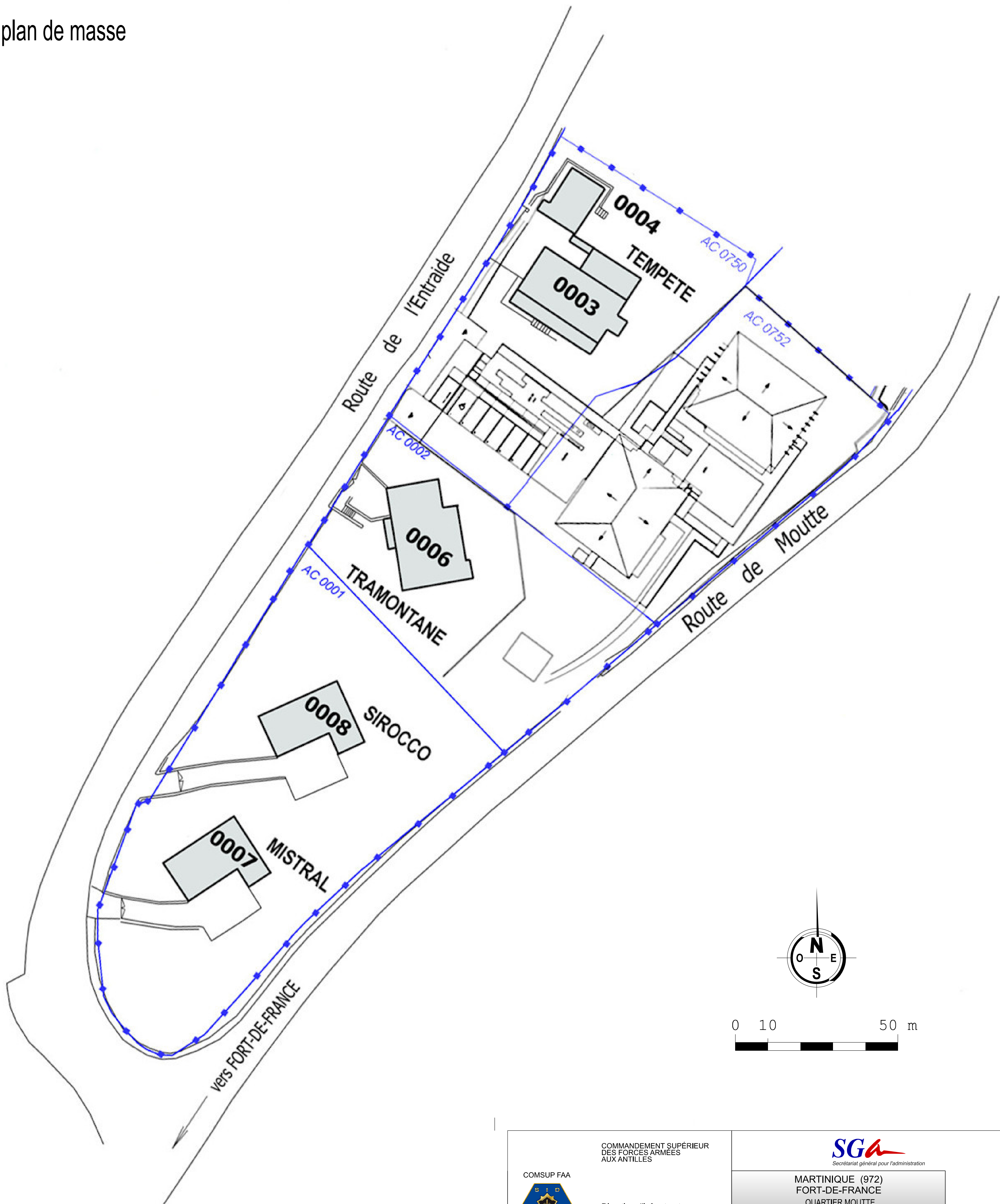



NOTA
PLANIMÉTRIE rattachée au système MTU (correction de projection +0.102m/m)
ALTIMÉTRIE rattachée au NGM
Les réseaux souterrains n'ont pas été relevés
Les altitudes des passerelles et des chemins de câbles ont été prises sur les structures aériennes
Dessiné par le CITEF Antilles - FORT DE FRANCE - Ref: 24001

LEGENDE
Chemin de Câbles
Passerelles



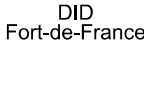
SAINTE - ANNE
VILLAGE FAMILIAL DES ARMEES





COMSUP FAA


COMMANDEMENT SUPÉRIEUR
DES FORCES ARMÉES
AUX ANTILLES



DID
Fort-de-France

Direction d'infrastructure
de la Défense
de Fort-de-France

modifications			
réf.	date	mise à jour	modifié par




SGA
Secrétariat général pour l'administration

MARTINIQUE (972)
FORT-DE-FRANCE
QUARTIER MOUTTE
972209506I - 160202

PLAN DU RÉFÉRENTIEL


PLAN RÉFÉRENTIEL
• plan de masse

échelle(s) : 1/1250
dessiné par
• entrep. Batiment
• DID-FDF



LIBERTÉ • ÉGALITÉ • FRATERNITÉ
RÉPUBLIQUE FRANÇAISE

MINISTÈRE
DES ARMÉES

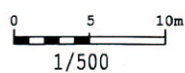
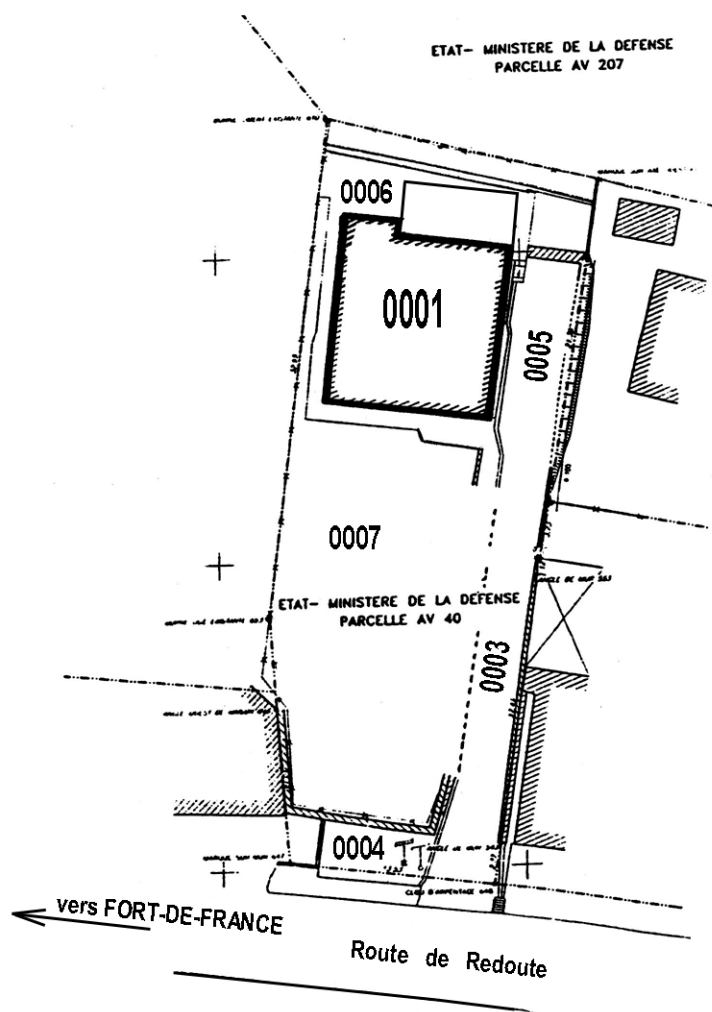
Chorus Imm. 160202 G2D / Chorus Comp. 0000 / 160202	nom de la fiche	date création	date.202X	indice
	date indice			feuille 1 / 1

LOGEMENT CADRES REDOUTE

972209254Q



Emprise : 800 m²



MARTINIQUE
PLACE DE FORT-DE-FRANCE

IMMEUBLE DIDIER

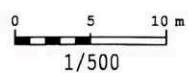
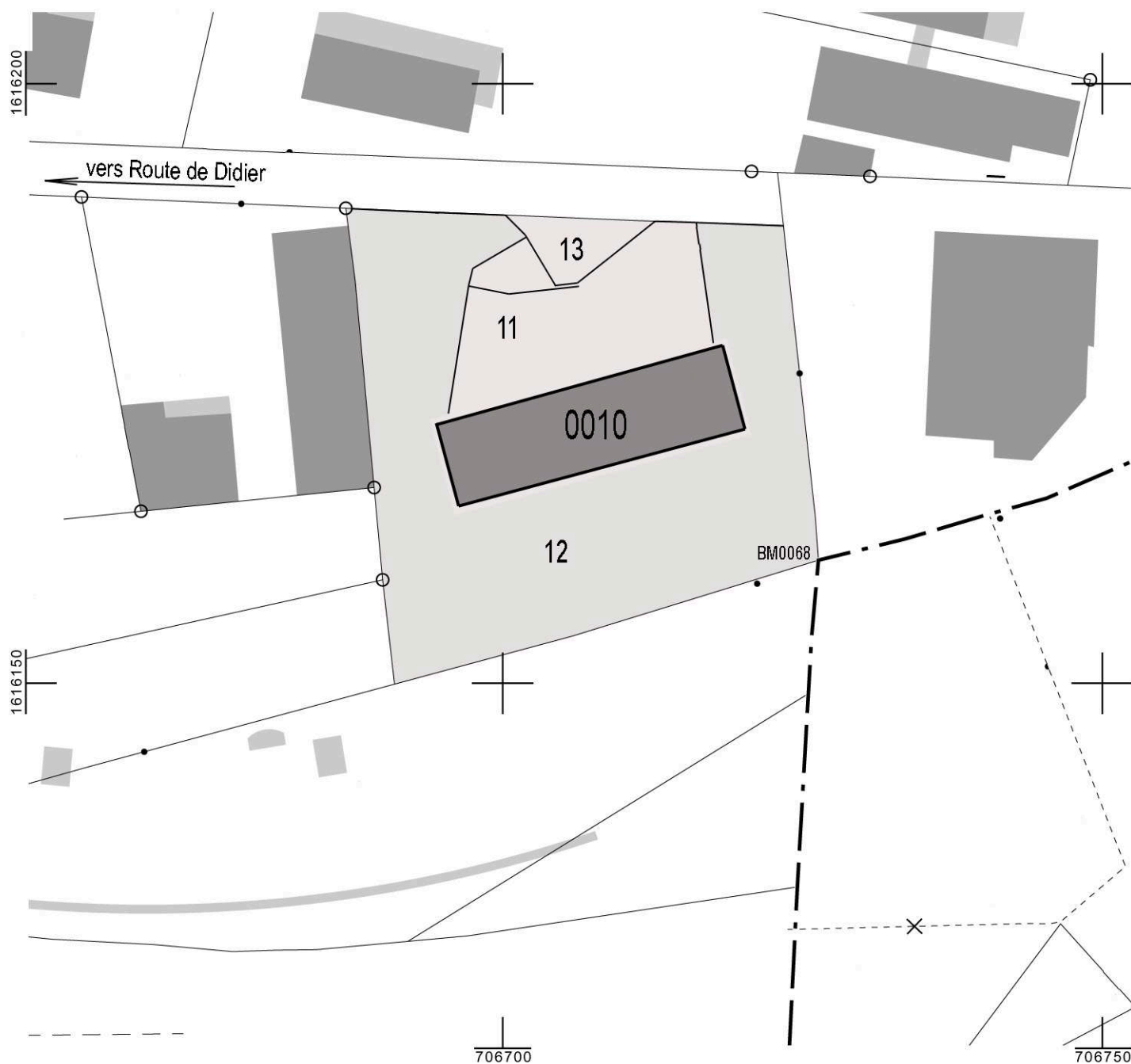
972209513P

Emprise : 1 244 m²

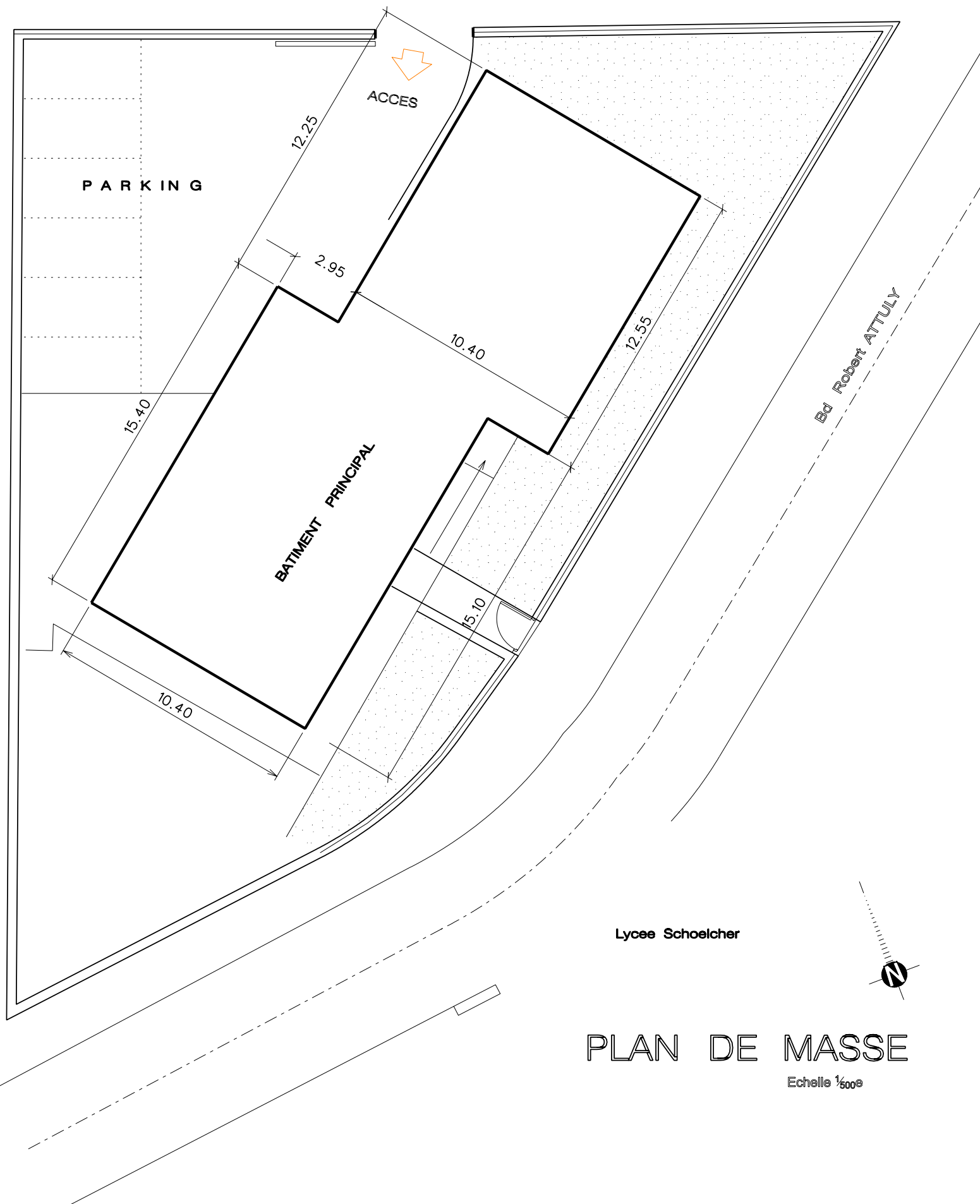
Mise à jour : 2008

Echelle :1/500

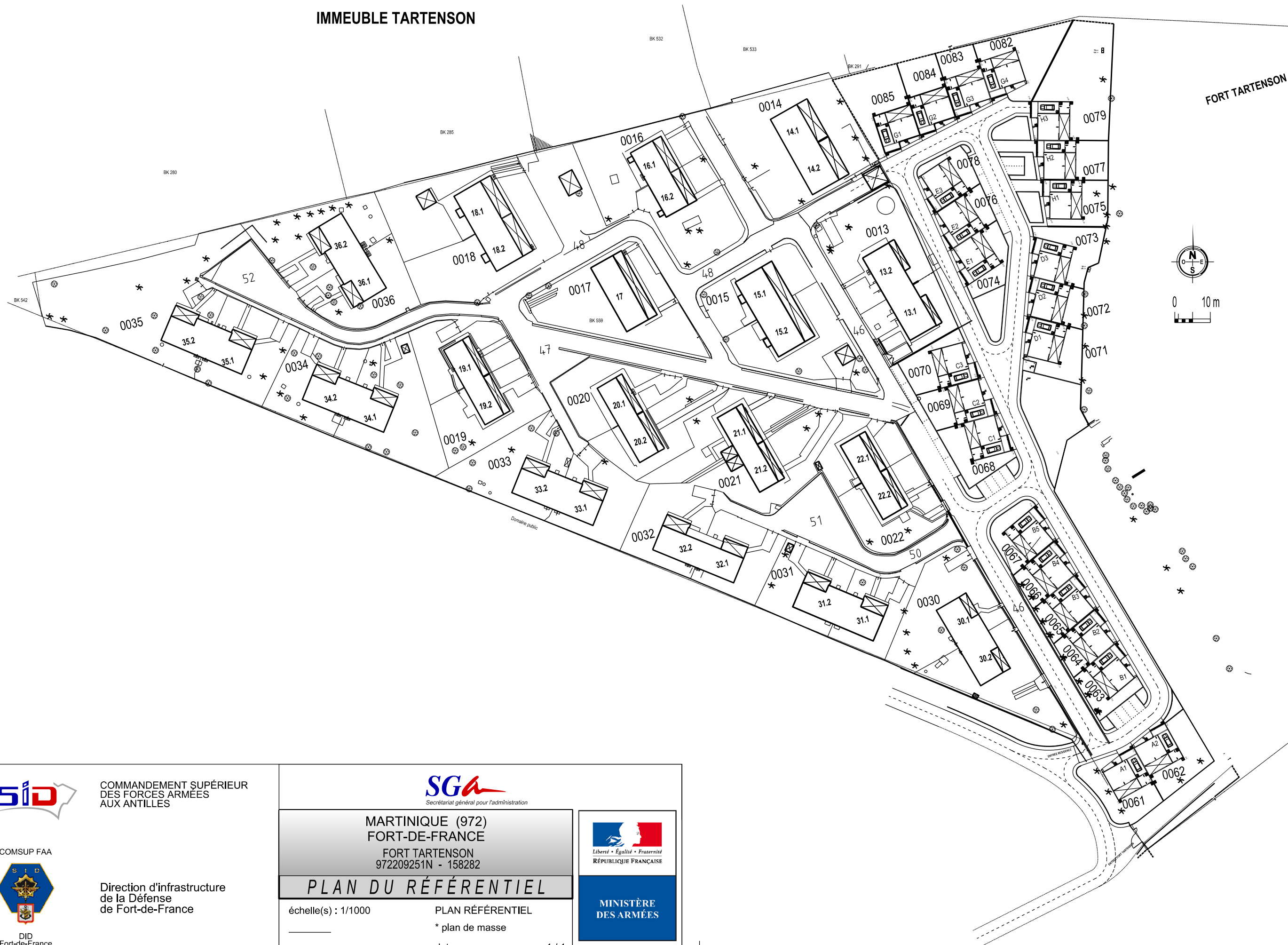
Feuille 1/1



Rue de la Libération



IMMEUBLE TARTENSON



COMMANDEMENT SUPÉRIEUR
DES FORCES ARMÉES
AUX ANTILLES

COMSUP FAA



DID
Fort-de-France

Direction d'infrastructure
de la Défense
de Fort-de-France



MARTINIQUE (972)
FORT-DE-FRANCE
FORT TARTENSON
972209251N - 158282

PLAN DU RÉFÉRENTIEL

échelle(s) : 1/1000

PLAN RÉFÉRENTIEL

* plan de masse

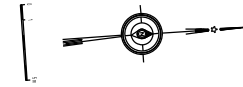
date :

1 / 1



MINISTÈRE
DES ARMÉES

vers
FORT-DE-FRANCE
et autres directions



AW 0472

AW 0471

AW 0470

AW 0469



COMSUP FAA



DID
Fort-de-France

COMMANDEMENT SUPÉRIEUR
DES FORCES ARMÉES
AUX ANTILLES

Direction d'infrastructure
de la Défense
de Fort-de-France



MARTINIQUE (972)
LE LAMENTIN
LOTISSEMENT ACAJOU (BARRACUDA)
972209317B - 158167

PLAN DU RÉFÉRENTIEL

échelle(s) : 1/500

PLAN RÉFÉRENTIEL

* plan de masse

date :

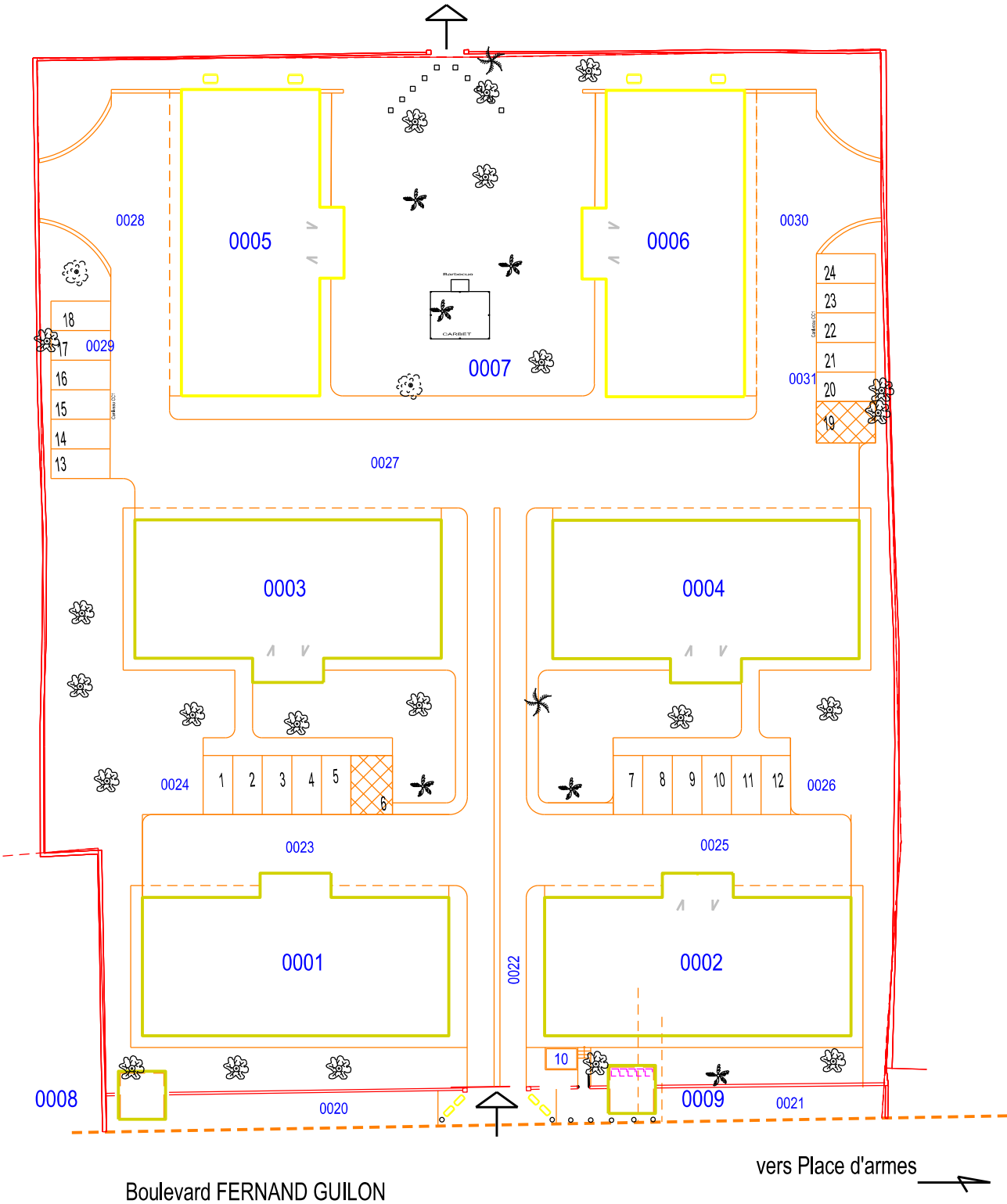
1 / 1

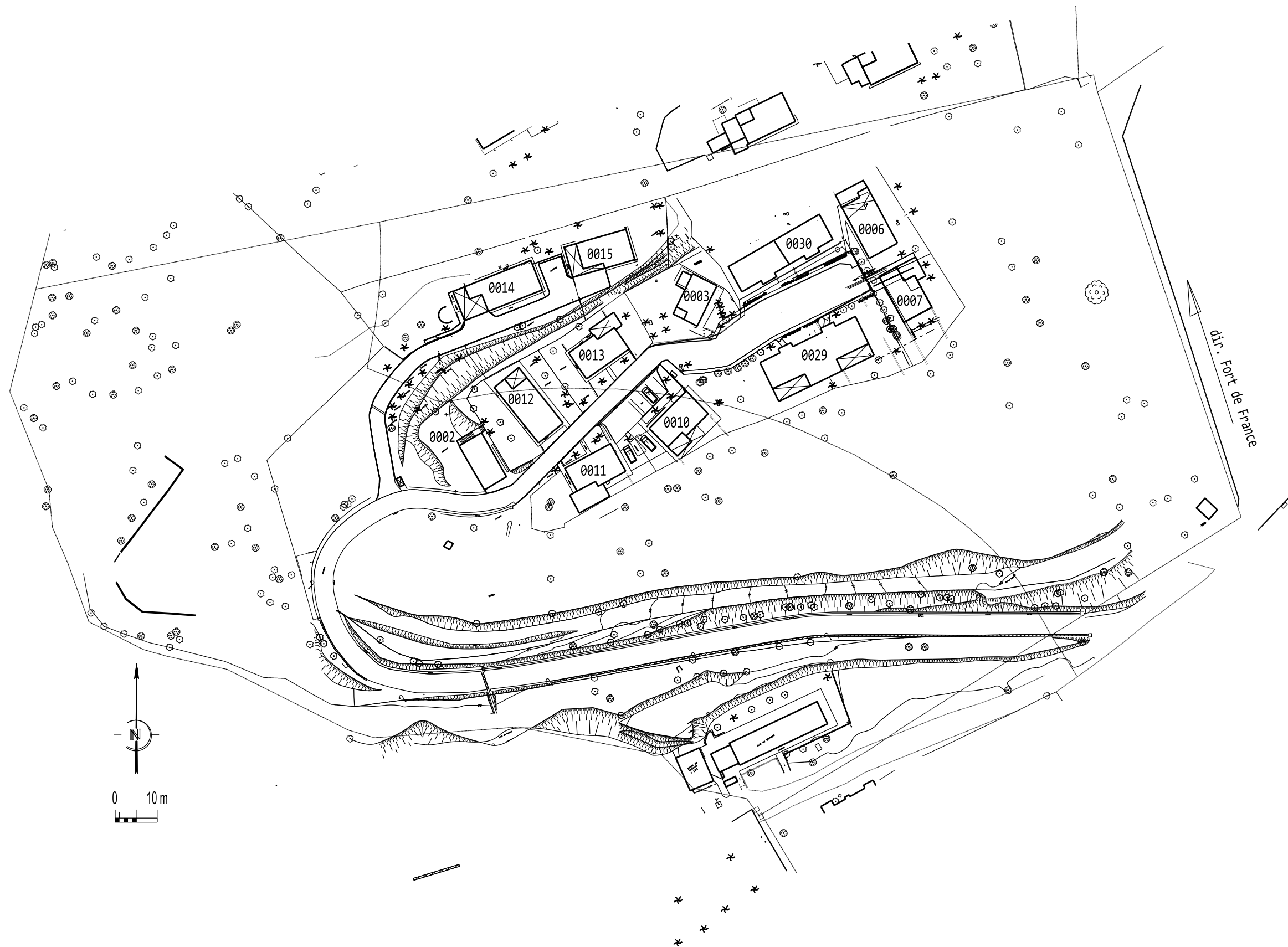


MINISTÈRE
DES ARMÉES

IMMEUBLE PETIT MANOIR
972209519V

Emprise : 6 030 m²





BATTERIE SAINTE CATHERINE
- MADIANA -



COMSUP FAA



DID
Fort-de-France

COMMANDEMENT SUPÉRIEUR
DES FORCES ARMÉES
AUX ANTILLES

Direction d'infrastructure
de la Défense
de Fort-de-France



MARTINIQUE (972)
SCHŒLCHER
BATTERIE SAINTE CATHERINE - MADIANA
972209261X - 159853

PLAN DU RÉFÉRENTIEL

échelle(s) : 1/1000
dessiné par

// Entr. ANTILLES TOPO EXPERTISE

DID-FDF: mise en page :
M. F.G-DESORMEAUX-dess.Proj.HCB date :

PLAN RÉFÉRENTIEL
* plan de masse



MINISTÈRE
DES ARMÉES